

दिनांक - 19-10-22

मेगा स्वच्छ भारत मिशन

भारत सरकार युवा कार्यक्रम एवं खेल मंत्रालय राष्ट्रीय सेवा योजना कॉलेज निदेशालय नेपाल के निदेशानुसार स्वच्छ भारत 2.0 के तहत महाविद्यालय के रा.सं.यों के स्वयंसेवक प्रो. बी.एच. साह एवं डॉ. पुष्पा मिश्र के नेतृत्व में सिंगल युवा प्लास्टिक का सफाई किया। गाम करवरा के निस्तारी बालक, चौक गली, हंडुपमा, मंदिर चबूतरा एवं करवरा दाई मंदिर एवं गाली की सफाई एवं जागरूकता कार्यक्रम सम्पन्न किया। इस अवसर पर महादलनायक इन्द्र सिंह के साथ स्वयंसेवकों की उपस्थिति सराहनीय रही।

क्र	नाम	व्यंश	संकेत
1	यशप्रकाश देवांगन	B.A III	यशप्रकाश
2	विलास कुमाट साहु	B.A III	Vsalle
3	विभा साहु	B.A III	विभा
4	लोचन देवांगन	B.A I	लोचन देवांगन
5	शुक्ल वमा	B.S.C II	Shweta Verma
6	सोमेश		
7	नोमेश्वरी साहु	B.A. II	नोमेश्वरी
8	हनुपाल साहु	B.A-III	हनुपाल
9	पद्मिनी कुमार	B.S.C. III	पद्मिनी
10	यामिनी वमा	BA II	यामिनी
11	भावना ठाकुर	B.A. I	Bhavna
12	प्रीति यादव	B.A. I	Preeti
13	सोनल सोनवानी	B.A. I	सोनल सोनवानी
14	गतिमा	B.A. I	गतिमा
15	शुक्ल कारडाय	B.A. I	शुक्ल
16	शुशी देवांगन	B.A I	Shushi
17	गीतावली देवांगन	B.A. I	गीतावली
18	रेणुका निषाद	B.A. I	Renuka
19	प्रियंका निषाद	B.A. I	Prityanka
20	मानसा सोरी	B.S.C II	mansa
21	लोचिका	B.S.C II	Lochika
22	मैवला साहु	B.A. I	Maiwala
23	फाल्गुनी सेन	B.A. I	Bhargavi
24	प्रियंका साहु	B.A. I	Prityanka
25	हारणी साहु	B. Com I	Harna



 GPS Map Camera



Kharra, Chhattisgarh, India

XGWX+4WF, Kharra, Chhattisgarh 491111, India

Lat 20.995844°

Long 81.549559°

03/12/22 02:32 PM GMT +05:30

Google



GPS Map Camera

Kharra, Chhattisgarh, India

XGWX+4WF, Kharra, Chhattisgarh 491111, India

Lat 20.995844°

Long 81.549559°

03/12/22 02:42 PM GMT +05:30



Google



GPS Map Camera



Patan, Chhattisgarh, India

2GQM+89F, Patan Rd, rajiv chowk, Patan, Chhattisgarh


491111, India

Lat 21.038338°

Long 81.533388°

03/12/22 02:42 PM GMT +05:30



 GPS Map Camera

Kharra, Chhattisgarh, India

XGWX+4WF, Kharra, Chhattisgarh 491111, India


Lat 20.995844°

Long 81.549559°

03/12/22 02:33 PM GMT +05:30

 Google



 GPS Map Camera

Kharra, Chhattisgarh, India

XGWX+4WF, Kharra, Chhattisgarh 491111, India

Lat 20.995844°


Long 81.549559°

03/12/22 02:34 PM GMT +05:30



Google



 GPS Map Camera


Kharra, Chhattisgarh, India

XGWX+4WF, Kharra, Chhattisgarh 491111, India


Lat 20.995844°

Long 81.549559°

03/12/22 02:39 PM GMT +05:30





 GPS Map Camera

Kharra, Chhattisgarh, India

XGWX+4WF, Kharra, Chhattisgarh 491111, India


Lat 20.995844°

Long 81.549559°

03/12/22 02:39 PM GMT +05:30





 GPS Map Camera

Kharra, Chhattisgarh, India

XGWX+4WF, Kharra, Chhattisgarh 491111, India

Lat 20.995844°


Long 81.549559°

03/12/22 02:39 PM GMT +05:30



Google



 GPS Map Camera



Kharra, Chhattisgarh, India
XGWX+4WF, Kharra, Chhattisgarh 491111, India
Lat 20.995844°
Long 81.549559°
03/12/22 02:40 PM GMT +05:30